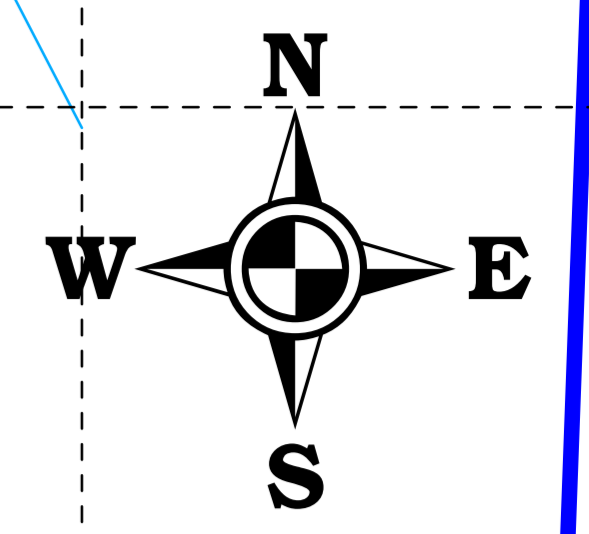



LÉGENDE

- Route Première
- Route Secondaire
- Accès Existant
- Accès Réalisé
- ⋯ Trace de sections
- Propriété
- Claim
- ⊙ Forage 2011
- Hydrographie

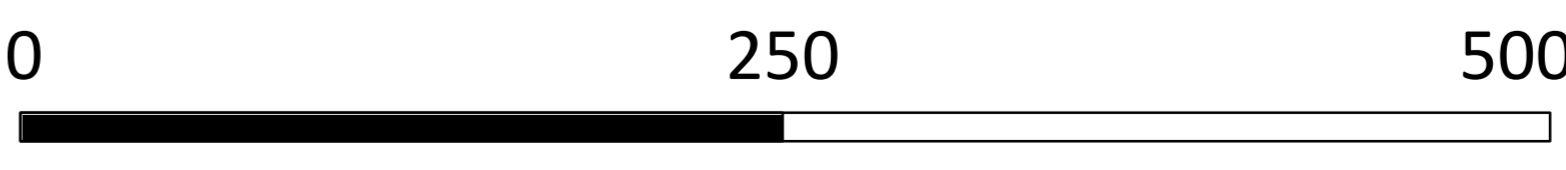




RESSOURCES JOURDAN

PROJET BARRAUTE - PROPRIÉTÉ VALLÉE LITHIUM
CARTE DE LOCALISATION DES FORAGES 2011

Dessiné par / Drawn by : B.O Martel; Geol.	SNRC / NTS : 32C/05
Modifié par: Hugues Guérin T. géo	Figure : UTM NAD83 Zone 18
Référence / Reference : Figure 09	Date : 21 septembre 2017



1 : 10 000

293 000 mE 293 500 mE 294 000 mE 294 500 mE 295 000 mE

5 365 500 mN

5 365 000 mN

5 364 500 mN

5 364 000 mN

2 167 934 2 167 935 2 167 936 2 167 937 2 167 938

SECTION #1 SECTION #2 SECTION #3 SECTION #4 SECTION #5 SECTION #6 SECTION #7

VAL11-01 VAL11-02 VAL11-03 VAL11-04 VAL11-05 VAL11-06 VAL11-07 VAL11-08 VAL11-09 VAL11-10 VAL11-11 VAL11-12 VAL11-13 VAL11-14 VAL11-15 VAL11-16 VAL11-17 VAL11-18 VAL11-19 VAL11-20 VAL11-21

CANTON LA CORNE CANTON FIEDMONT